Ambiente, paesaggio e risorse culturali

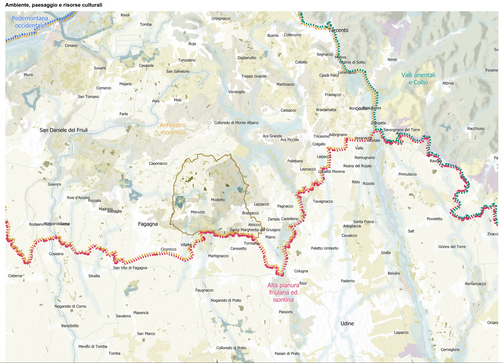

Reti infrastrutturali: ferrovia, viabilità e RECIR proposta PREMOCI

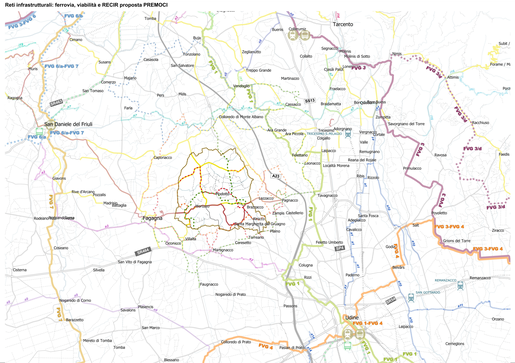

Telai insediativi e sistema dei servizi rari.

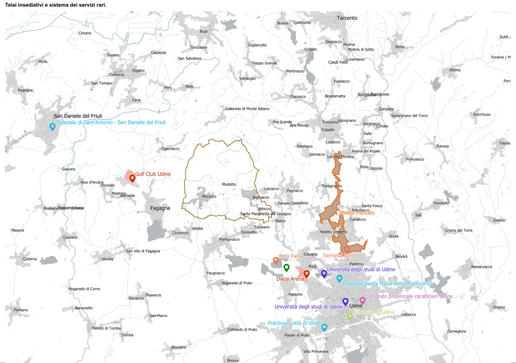

Flussi del pendolarismo: spostamenti con origine nel Comune di Moruzzo

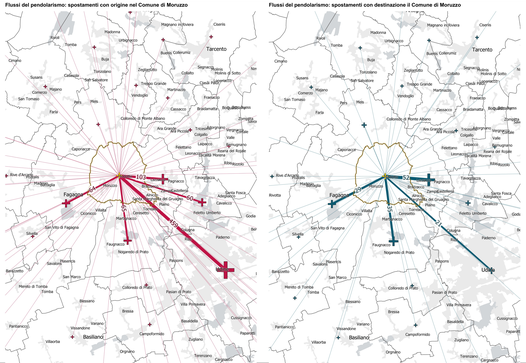

Flussi del pendolarismo: spostamenti con destinazione il Comune di Moruzzo

Legenda

- Confine comunale

Polarità culturali puntuali da PPR

- Alberi monumentali
- Beni immobili di interesse storico artistico

Infrastrutture e nodi intermodali

- Ferrovia
- Autostrada
- Reticolo stradale principale
- Reticolo stradale secondario
- Strade interpoderali
- CMR 1° livello
- Autostazione
- C.I.M.R. di 1° livello- Autostazione
- Stazioni attive

Servizio Bicibus

- Servizio Bricibus attivo nel 2020

RECIR prevista da PREMOCI

- FVG 1 - Ciclovia Alpe Adria
- FVG 3 - Ciclovia pedemontana
- FVG 3 Diramazione - variante / collegamento
- FVG 4 - Ciclovia delle Pianure
- FVG 6 Diramazione / variante / collegamento
- FVG 7 - Ciclovia del Friuli

Rete "I like bike" - Comunità collinare del Friuli

- B3 - Una pedalata con i santi
- B4 - Su e giu per le colline
- B6 - Dove volano le oosgine
- B8 - Antica nobiltà locale

Altri percorsi di mobilità lenta da PPR

- Percorsi panoramici
- Itinerari della Grande Guerra

Reti ciclovie da PPR

- a1
- a3
- i14
- a10
- a5
- i15
- a11
- a7
- i17
- a14
- a8
- i18
- a2
- a9
- i19

Risorse ambientali e paesaggistiche

- Impianti di forestazione
- Fasce di rispetto dei corsi d'acqua
- Zone umide
- A.R.I.A. - Aree di rilevante interesse ambientale
- Aree cine di tutela ambientale
- Prati stabili

Parchi e riserve naturali nazionali o regionali

- Vigneti
- Aree industriali, artigianali e commerciali
- Aree ricreative e sportive
- Centri abitati
- Tenere arabili in aree non irrigue
- Sistemi culturali e particolari complessi
- Aree prevalentemente occupate da colture agrarie con presenza di spazi naturali importanti
- Boschi di latifoglie
- Boschi misti di conifere e latifoglie
- Aree a vegetazione scleroifila

Poli generatori di traffico sovracomunali

- Centro commerciale
- Comando carabinieri
- Ospedale
- Tribunale
- Università
- Impianto sportivo
- Parco del Cormor
- "Strada Mercato" - SP4

Comune di Moruzzo
Piazza Municipio, 1
33035 Moruzzo (UD)
C.F. e P.I. 00462400306

BICIPLAN

BICIPLAN DEL COMUNE DI MORUZZO

CIG YE23175D7B
CUP J82C1800037000

COMMITTENTE

Comune di Moruzzo
Piazza Municipio, 1
33035 Moruzzo (UD)
C.F. e P.I. 00462400306

Responsabile Unico del Procedimento
Arch. Claudia Marcon
T. 0432 672304 int. 202
lavoripubblici@comune.moruzzo.ud.it

PROGETTISTI INCARICATI

STUDIOVARIE
associazione professionale
Studiovarie Architetti Associati
p.i.n.f. 01179480934

Headquarter/Trieste
via Cavana de Rittmeyer, 14
34124 Trieste
t. +40 2601878

Bianco / Bolzano
Piazza Walther-Ansitz-Ercolaio 15
39100 - Bolzano
t. 0514 980609

CITY Società di ingegneria verificatore accreditato ISO 9001:2015

studio@studiovarie.it - - info@arch@pec.studiovarie.it
www.studiovarie.it

Coordinatore della progettazione e responsabile della diversa prestazione specialistica
arch. PhD. Claudia Marcon

Progettisti
arch. PhD. Claudia Marcon
Arch. Elisa Ovadia

Collaboratori
Arch. Giulia Vallone

oggetto:

Analisi contestuale: approfondimenti tematici

scala:

varie

data:

2020

CODICE ELABORATO
SR_BP_SSP01A

NOME FILE
CR_A_BP_SSP01A.pdf

REV
01

Questo documento è proprietà esclusiva di Studiovarie Architetti Associati, e non può essere riprodotto o utilizzato senza il consenso di Studiovarie Architetti Associati. Tutti i diritti sono riservati.